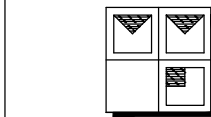


COMUNE DI JERZU -OG-



Studio Teatino
Ing.
Marco Mario Piroddi
Via Garibaldi n. 79 JERZU -NU-
C.F. PRDMCM59C14E387Z
P.I. 00769670910

PROGETTO :

RISTRUTTURAZIONE CON TRASFORMAZIONE DI DUE
FABBRICATI RURALI IN PUNTO DI RISTORO
- LOCALITA' "IS CREXINU-CERBIU" -

TAVOLA

Planimetria Catastale e di Dettaglio

2

SCALA *Varie*

DATA *Maggio 2011*

ASSISTENTE DI STUDIO

Geom. Francesco Usala

COMMITTENTI

Mcgookin William
Redmond Alexandra Simone

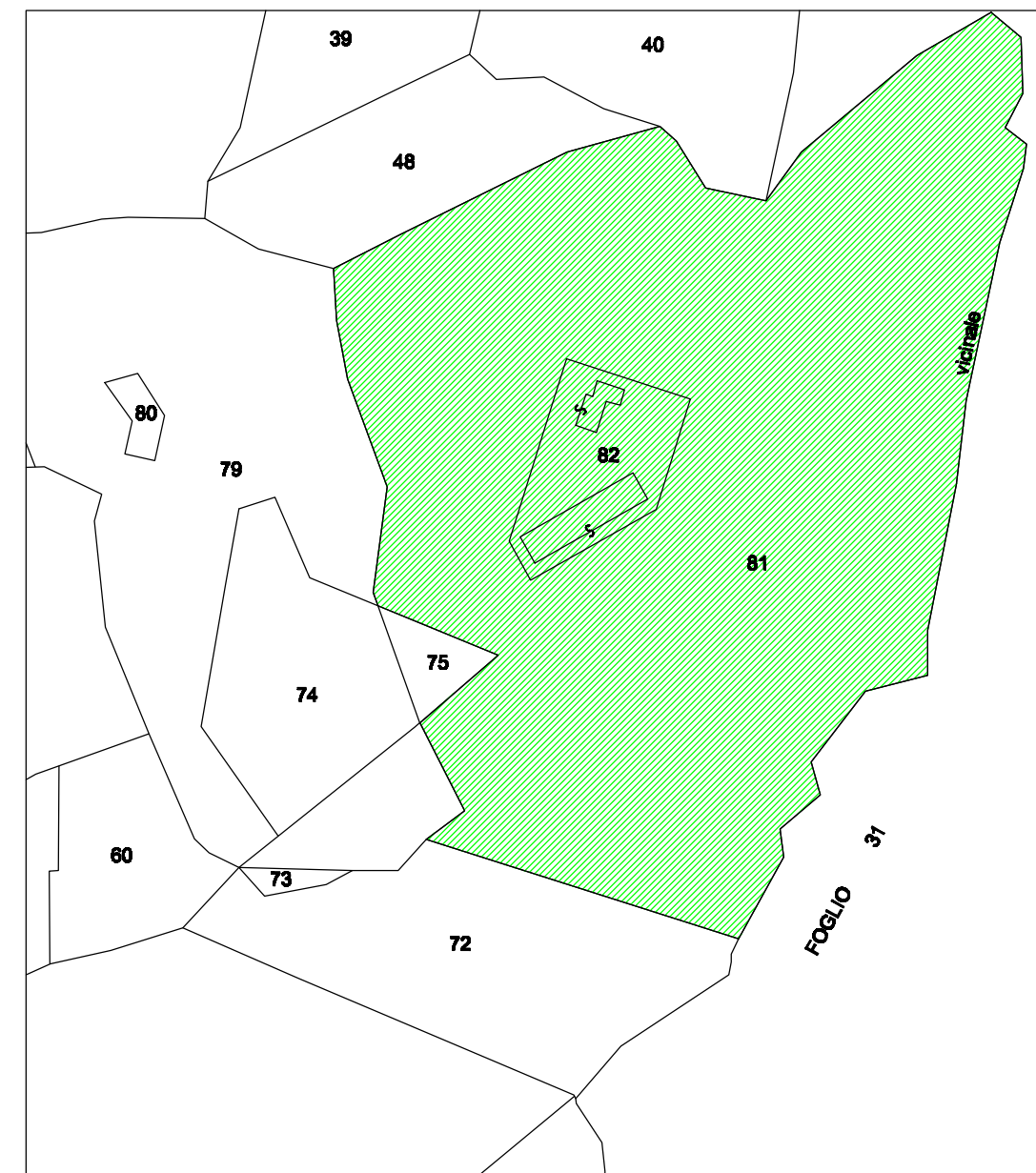
PROGETTISTA

Dr. Ing. Marco Mario Piroddi

STRALCIO MAPPA CATASTALE scala 1/2 000

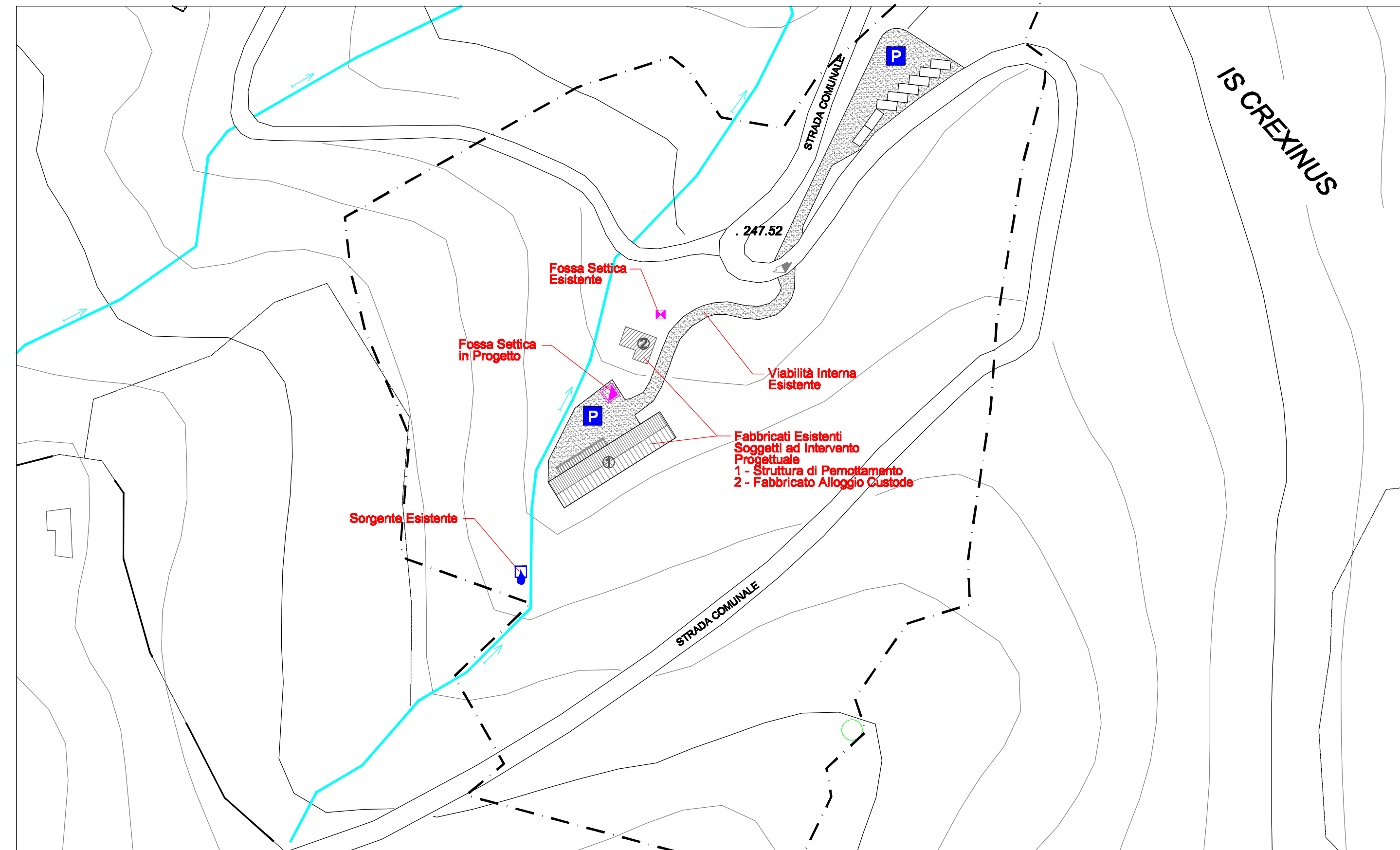
COMUNE CENSUARIO JERZU - FOGLIO 25

Superficie Aziendale Ha 3.03.75
mapp. 81 - Ha. 2.86.00
mapp. 82 - Ha. 0.17.75



PLANIMETRIA DI DETTAGLIO scala 1/1 000

--- LIMITE CATASTALE DI PROPRIETA'



L'UBICAZIONE PLANOALTIMETRICA DELLA FOSSA SETTICA E' TALE DA ESCLUDERE CATEGORICAMENTE OGNI POSSIBILITA' DI INQUINAMENTO DELLA FALDA IDRICA.